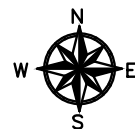




MIEJSCOWY PLAN ZAGOSPODAROWANIA PRZESTRZENNEGO DLA WYBRANYCH OBSZARÓW POŁOŻONYCH NA OBSZARZE WIEJSKIM GMINY ŻUROMIN

Załącznik nr 22 do Uchwały Nr Rady Miejskiej w Żurominie z dnia



ORGAN SPORZĄDZAJĄCY
BURMISTRZ MIASTA I GMINY
ŻUROMIN

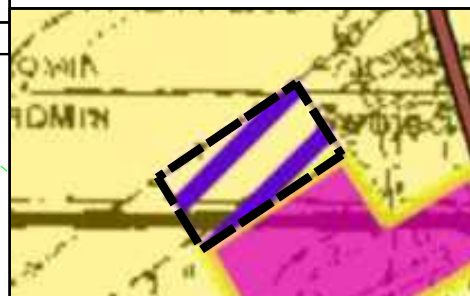
SKALA 1:1000
0 25 m 50 m 75 m

WYRYS ZE STUDIUM UWARUNKOWAŃ I KIERUNKÓW
ZAGOSPODAROWANIA PRZESTRZENNEGO
MIASTA I GMINY ŻUROMIN

granicę obszaru objętego planem miejscowym

OBRĘB PONIATOWO

JEDNOSTKA PLANISTYCZNA PONIATOWO - symbol literowy g

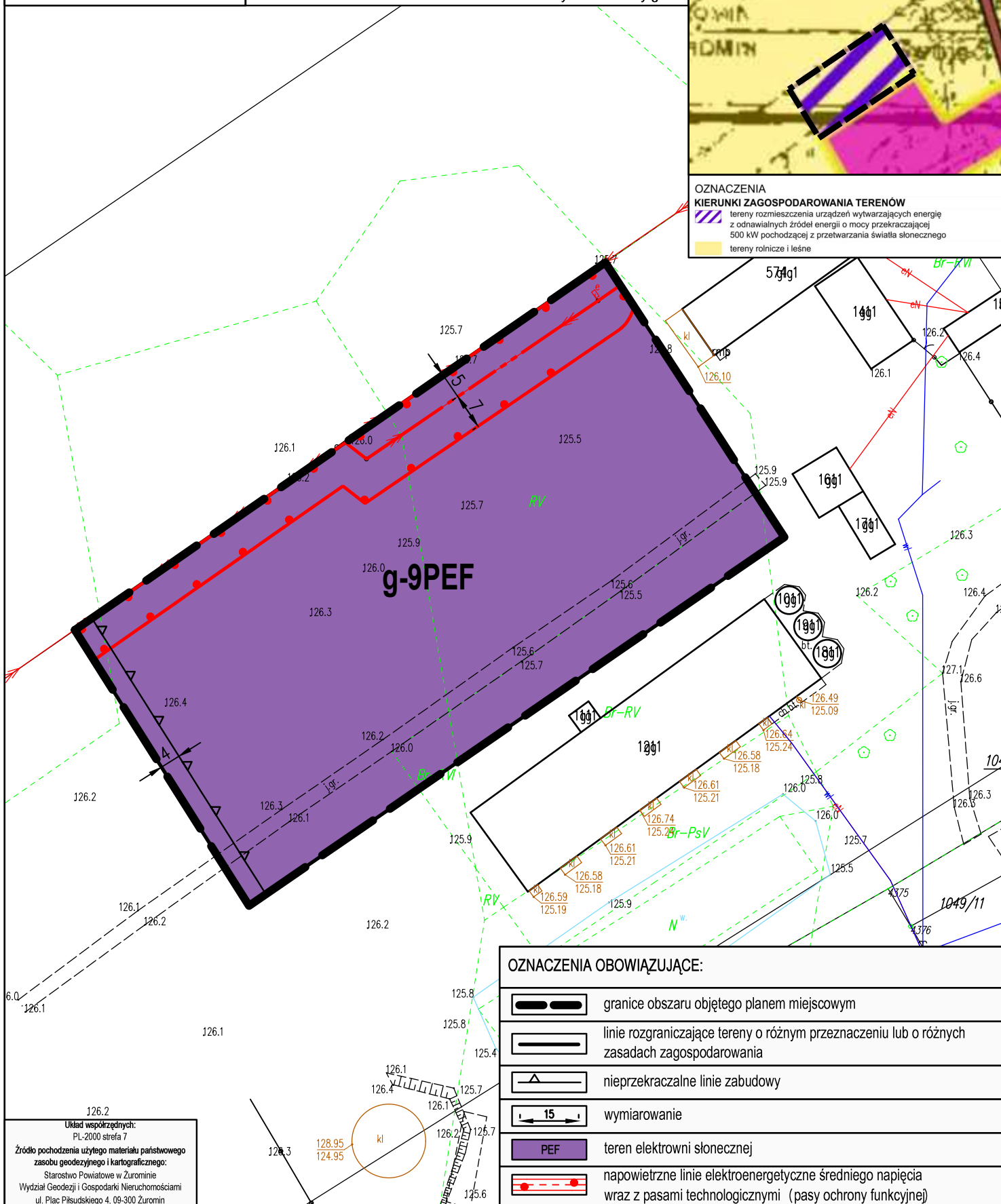


OZNACZENIA

KIERUNKI ZAGOSPODAROWANIA TERENÓW

tereny rozmieszczenia urządzeń wytwarzających energię
z odnawialnych źródeł energii o mocy przekraczającej
500 kW pochodzącej z przetwarzania światła słonecznego


tereny rolnicze i leśne



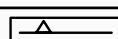
OZNACZENIA OBOWIĄZUJĄCE:




granicę obszaru objętego planem miejscowym



linie rozgraniczające tereny o różnym przeznaczeniu lub o różnych zasadach zagospodarowania




nieprzekraczalne linie zabudowy



wymiarowanie



teren elektrowni słonecznej



napowietrzne linie elektroenergetyczne średniego napięcia
wraz z pasami technologicznymi (pasy ochrony funkcyjnej)

Układ współrzędnych:
PL-2000 strefa 7
Źródło pochodzenia użytego materiału państwowego
zasobu geodezyjnego i kartograficznego:
Starostwo Powiatowe w Żurominie
Wydział Geodezji i Gospodarki Nieruchomościami
ul. Plac Pilsudskiego 4, 09-300 Żuromin